

Stipite del Piano regolatore vigente approvato con D.M. 10/17 n. 4476 del 13.01.1972

superficie totale dell'area 12 : 34.586,00 mq

destinazioni urbanistiche vigenti:

- zona rurale

Stipite del Piano regolatore vigente approvato con D.M. 10/17 n. 4476 del 13.01.1972

Legenda

- Compressori costieri
- Servizi generali
- Verde pubblico attrezzato
- Verde pubblico
- Arenile pubblico
- Zona rurale
- Area di rispetto
- Area di rispetto - 40 mt
- Area di rispetto - 30 mt

Stipite del Piano particolareggiato di esecuzione dei Compressori costieri P.P.E. Marina di Latina - approvato con D.M. 4/CC n. 51 del 20.03.1982

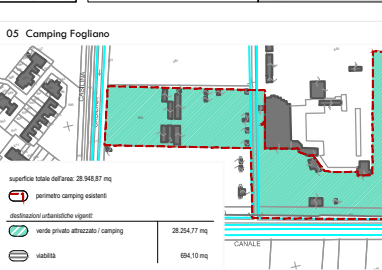
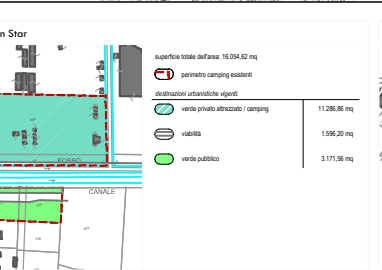
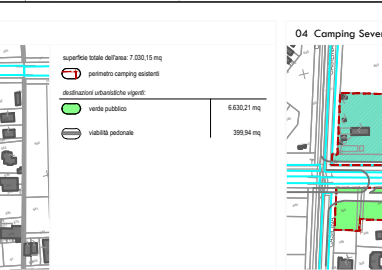
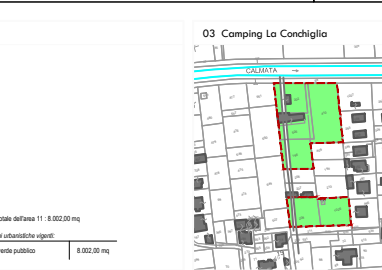
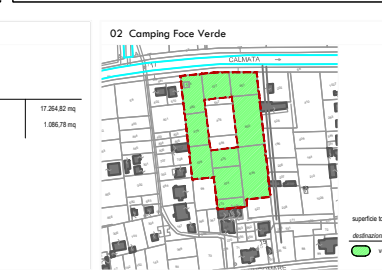
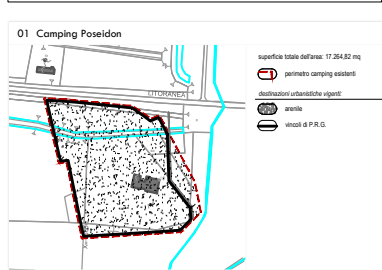
Legenda

- Limite di Comprensorio
- Limite Zona di ristrutturazione
- Limite del 300 mt (ex L.R. 25.10.1978 n. 52)
- Limite campo edificato (ex L.R. 25.10.1978 n. 52)
- Epansione residenziale e servizi comuni
- Zona di completamento
- Verde privato - conservazione del valore
- Verde privato attrezzato
- Verde pubblico
- Verde pubblico attrezzato
- Servizi comuni
- Servizi generali
- Scuole d'obbligo, materna e nidi rido
- Arenile pubblico

Stipite del Piano Regolatore vigente approvato con D.M. 10/17 n. 4476 del 13.01.1972

Legenda

- Verde pubblico attrezzato
- Arenile pubblico
- Zona rurale



Manifestazioni d'interesse

Manifestazione	Superficie (mq)	Superficie (mq)	Superficie (mq)
Area	8000,00	8000,00	8000,00
Area verde pubblica	34586,00	34586,00	34586,00
Area verde privata	0,00	0,00	0,00
TOTALE mq	42586,00	42586,00	42586,00

superficie totale dell'area 11 : 8.002,00 mq

destinazioni urbanistiche vigenti:

- verde pubblico

superficie totale dell'area 11 : 8.002,00 mq

destinazioni urbanistiche vigenti:

- verde pubblico

superficie totale dell'area 11 : 8.002,00 mq

destinazioni urbanistiche vigenti:

- verde pubblico

superficie totale dell'area 11 : 8.002,00 mq

destinazioni urbanistiche vigenti:

- verde pubblico

superficie totale dell'area 11 : 8.002,00 mq

destinazioni urbanistiche vigenti:

- verde pubblico

superficie totale dell'area 11 : 8.002,00 mq

destinazioni urbanistiche vigenti:

- verde pubblico

superficie totale dell'area 11 : 8.002,00 mq

destinazioni urbanistiche vigenti:

- verde pubblico

superficie totale dell'area 11 : 8.002,00 mq

destinazioni urbanistiche vigenti:

- verde pubblico

Legenda

Perimetro delle strutture ricettive all'aria aperta esistenti

Verifica delle consistenze urbanistiche vigenti

Destinazione	Superficie (mq)	Superficie (mq)	Superficie (mq)	Superficie (mq)	Superficie (mq)	Superficie (mq)	Superficie (mq)
Residenziale	17284,00	17284,00	17284,00	17284,00	17284,00	17284,00	17284,00
Ricovero	8078,00	8078,00	8078,00	8078,00	8078,00	8078,00	8078,00
La Conchiglia	7700,00	7700,00	7700,00	7700,00	7700,00	7700,00	7700,00
Residenze	9854,00	9854,00	9854,00	9854,00	9854,00	9854,00	9854,00
Fogliano	28488,00	28488,00	28488,00	28488,00	28488,00	28488,00	28488,00
Tirreno	1400,00	1400,00	1400,00	1400,00	1400,00	1400,00	1400,00
Pontino	1400,00	1400,00	1400,00	1400,00	1400,00	1400,00	1400,00
Sole azzurro	13185,00	13185,00	13185,00	13185,00	13185,00	13185,00	13185,00
Stella mare	8197,00	8197,00	8197,00	8197,00	8197,00	8197,00	8197,00
Rio Martino	2000,00	2000,00	2000,00	2000,00	2000,00	2000,00	2000,00
TOTALE	100000,00	100000,00	100000,00	100000,00	100000,00	100000,00	100000,00

COMUNE DI LATINA
Area Ambiente e Territorio
Servizio urbanistico

PIANO DELLE STRUTTURE RICETTIVE ALL'ARIA APERTA, IN ATTUAZIONE DELLA LEGGE REGIONALE 18.08.2011 - N.14 in Variante al P.R.G. ed al P.P.E. Compressori Costieri - Marina di Latina

Quadro delle consistenze urbanistiche oggetto di variante

Superficie (mq)	Superficie (mq)	Superficie (mq)	Superficie (mq)
17.284,02	17.284,02	17.284,02	17.284,02
8.002,00	8.002,00	8.002,00	8.002,00
1.344,10	1.344,10	1.344,10	1.344,10
55.713,04	55.713,04	55.713,04	55.713,04
3.717,47	3.717,47	3.717,47	3.717,47
5.719,02	5.719,02	5.719,02	5.719,02
65.705,00	65.705,00	65.705,00	65.705,00

04